
 <b>XUNTA DE GALICIA</b> CONSELLERÍA DO MAR Dirección Xeral de Ordenación e Xestión dos Recursos Mariños	Rúa do Valiño 63-65 – San Lázaro 15703 SANTIAGO DE COMPOSTELA Teléfono 981 54 40 07 – Fax 981 54 50 25	 <b>XACOBEO 2010</b> Galicia
--	--	--

### FICHA RESUMO

<b>Ano</b>	<b>2011</b>	<b>PE403A 2010/21-1</b>
<b>Entidade</b>	PLAN CONXUNTO DAS CONFRARIAS DE A CORUÑA E SADA	
<b>Plan explotación<sup>(1)</sup></b>	ALGAS	
<b>Réxime<sup>(2)</sup></b>	RECURSO ESPECÍFICO	
<b>Modalidade<sup>(3)</sup></b>	MERGULLO EN APNEA E CON SUBMINISTRO DE AIRE DENDE SUPERFICIE	

<b>Especies</b>	<i>Laminaria spp, Undaria pinnatifida, Himanthalia elongata e Sargassum muticum</i>
<b>Ambito do plan</b>	ZONA VII (de punta Langosteira a cabo Prioriño)
<b>Subzonas de explotación</b>	Sector A: punta Langosteira-punta dique Barrié de la Maza Sector B: punta Fiateira-punta dique de Sada Sector C: Punta Ajo-cabo Prioriño Grande

Participantes no plan de explotación		
<b>Número de permex/persoas autorizadas</b>		
Mariscadoras/es a pé	Embarcacións	Mergulladores
-	5	10
<b>Ampliación do número de permex<sup>(4)</sup></b>		
NON		
Mariscadoras/es a pé	Embarcacións	Mergulladores
-	-	-

Calendario de explotación												
<b>Días máximos de extracción</b>		20										
<b>Época y zona probable de extracción<sup>(5)</sup></b>												
<b>Modalidade<sup>(3)</sup>: mergullo en apnea e con subministro de aire dende superficie</b>												
xan	feb	mar	abril	maio	xuño	xullo	agosto	setemb	outub	novemb	dec	
	X	X	X	X	X	X	X					

Topes de captura			
<b>Especies</b>	<b>A pé</b>	<b>Embarcación/día</b>	<b>Mergulladores</b>
<i>Laminaria spp</i>	-	1.000 kg	-
<i>Undaria pinnatifida</i>	-	1.000 kg	-
<i>Himanthalia elongata</i>	-	1.000 kg	-
<i>Sargassum muticum</i>	-	1.000 kg	-

<b>Artes a empregar</b>	Coitelo e recollida a man mediante a técnica de mergullo en apnea e con subministro de aire dende superficie
-------------------------	--

<b>Puntos de control</b>	Portiño, Suevos. Lorbé, Sada, Ares e porto de A Coruña
<b>Puntos de venda</b>	Conservas Lou SL, Porto Muiños e Algamar

Accións a realizar <sup>(7)</sup>	Épocas probables <sup>(8)</sup>											
	X	F	M	A	M	X	XI	A	S	O	N	D
<b>Rexeneración zonas improdutivas</b>												
Zonas:												
<b>Extracción semente para resembrar</b>	X	F	M	A	M	X	XI	A	S	O	N	D
Zonas:												



Especies:												
	X	F	M	A	M	X	XI	A	S	O	N	D
<b>Sementeiras</b>												
Zonas:												
Especies:												
	X	F	M	A	M	X	XI	A	S	O	N	D
<b>Traslados</b>												
Zonas:												
Especies:												
	X	F	M	A	M	X	XI	A	S	O	N	D
<b>Rareos</b>												
Zonas:												
Especies:												
	X	F	M	A	M	X	XI	A	S	O	N	D
<b>Limpezas e arados</b>												
Zonas:												
	X	F	M	A	M	X	XI	A	S	O	N	D
<b>Outros</b>												

**Outras consideracións <sup>(9)</sup>**

**Días máximos de extracción:** Tendo en conta que a extracción deste recurso é residual, que dos últimos 6 anos só se traballou 4, e non se superaron os 9 días de extracción ó ano, non se aproba a proposta de 100 días de extracción, quedando fixado o máximo en 20 días ao ano.

**Obxectivos do plan:** O logro dos obxectivos deste plan dependerá da demanda dos compradores.

Recoméndase o asesoramento cos técnicos da Consellería do Mar sobre o xeito máis adecuado de realizar a extracción do *Sargassum muticum*.



**Puntos de control:** O punto de control se establecerá no punto de descarga que corresponda segundo a zona de traballo. Os responsables son os propios participantes neste plan que controlaran especies e cupos e rexistrarán xunto a esta información, a zona de extracción e o destino das capturas. O paso polo punto de control é obrigatorio para tódolos integrantes deste plan.

**Remisión dos datos:** Para mellorar a xestión dos bancos e evitar situacións de sobrepesca é necesario realizar un control do esforzo pesqueiro e das capturas. Polo tanto, os datos da explotación necesarios para o seguimento do banco deberán ser remitidos regularmente ao departamento territorial de xeito que coa solicitude de apertura mensual os técnicos deberán ter recibido os datos do mes anterior.

**Mergullo:** Todos os mergulladores terán que ter a tarxeta de mergullador en vigor para poder traballar no plan de explotación, de non ser así serán excluídos da relación adxunta á resolución de apertura mensual. .... non acreditan estar en posesión de titulación de mergullo profesional.

**Plan de seguridade:** Deberán elaborar o plan de seguridade. Na solicitude de apertura de cada mes deberá indicarse o nome do mergullador que vai a exercer como xefe de equipo.

O informe da actividade de mergullo é favorable a autorizar a realización das inmersións

 <p><b>XUNTA DE GALICIA</b>          CONSELLERÍA DO MAR          Dirección Xeral de Ordenación e          Xestión dos Recursos Mariños</p>	<p>Rúa do Valiño 63-65 – San Lázaro          15703 SANTIAGO DE COMPOSTELA          Teléfono 981 54 40 07 – Fax 981 54 50 25</p>	 <p>XACOBEO 2010          Galicia</p>
---	---	--

necesarias para a execución do plan, sempre que o **plan sexa aprobado a efectos de seguridade pola autoridade marítima correspondente e que deberán presentar antes de realizar a primeira apertura do ano 2011.**

**Recomendacións** para a mellora do plan:

- Recoméndase un maior esforzo na realización do plan financeiro no que se recollan os gastos e ingresos que se xeneran no desenvolvemento deste plan.